

Descrição do Percurso



O território do Parque Nacional da Peneda-Gerês foi objecto de ocupação humana desde a Pré-história recente.

Testemunho disso são os vestígios megalíticos espalhados um pouco por todo o território desta área protegida, dos quais é exemplo carismático a Necrópole Megalítica do Planalto de Castro Laboreiro.

Esta necrópole, uma das maiores da Península Ibérica, implanta-se numa importante unidade geomorfológica, onde o património cultural convive harmoniosamente com o património natural, o Planalto de Castro Laboreiro.

Os monumentos que constituem este território ritual, monumentos funerários megalíticos, espalham-se por uma área de cerca de 50km², na fronteira Nordeste do Parque Nacional com a Galiza. É o conjunto megalítico mais setentrional do nosso país e o que se encontra a cotas mais elevadas. Este percurso conduz o visitante por vários núcleos megalíticos desta necrópole, a partir do aglomerado populacional que lhe é mais próximo, a Branda do Rodeiro.

Este núcleo megalítico é constituído por nove monumentos,



Percurso Sinalizado

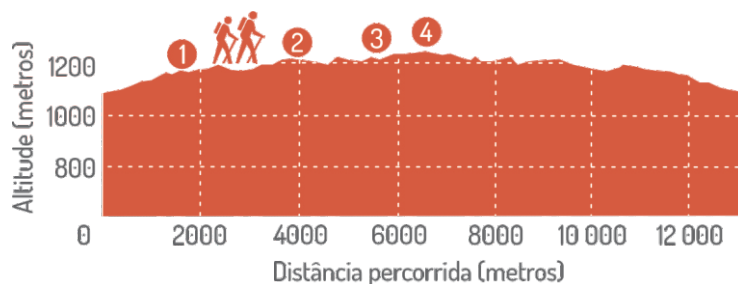
sendo a maioria bastante visível. Algumas mamoaas deste conjunto estão nas imediações do nosso caminho e outras mais distantes. Estão, de um modo geral, em boas condições de conservação e destacam-se pelas implantações topográficas que apresentam, com grandes horizontes de visibilidade.

Este núcleo megalítico - Alto do Buscal - é constituído por nove monumentos, sendo a maioria bastante visível. Algumas mamoaas deste conjunto estão nas imediações do nosso caminho e outras mais distantes. Estão, de um modo geral, em boas condições de conservação e destacam-se pelas implantações topográficas que apresentam, com grandes horizontes de visibilidade.

Os monumentos megalíticos são incontornáveis neste percurso. Todo o caminho nos transporta para a pré-história. Mais um grupo, as Mamoaas do Alto do Buscal. Estas são, de um modo genérico, mais discretas, mas não menos importantes do que as do Alto da Mansão do Guerreiro. Lamentavelmente, também não se encontram tão bem conservadas. A mamoa Alto do Buscal 4 encontra-se parcialmente cortada pelo caminho florestal do planalto, situação ocorrida num tempo em que a existência e importância destes monumentos não eram do conhecimento comum.

Segue-se um outro grupo de mamoaas, as Mamoaas de Lamas do Rego. Neste grupo podemos observar seis monumentos razoavelmente bem conservados nas imediações do caminho florestal. As mamoaas 1 e 2 deste grupo, as primeiras que

Perfil do Percurso/Trail Profile



Anta

identificamos do lado direito do caminho, são monumentos grandes, com cerca de 18 metros de diâmetro, nos quais a depressão central não apresenta grande expressividade, o que parece indicar um excelente estado de conservação.

O Alto da Portela do Pau é o único núcleo megalítico desta extensa necrópole que foi objecto de um projecto de investigação arqueológica entre 1992 e 1994.

Neste grupo podemos observar vários monumentos megalíticos, dos quais se destacam: a chamada Mota Grande, a maior e mais visível mamoa do planalto, já em território galego; o monumento Alto da Portela do Pau 5, um monumento já intervencionado por uma equipa de arqueólogos nos anos 90, que pôs a descoberto a estrutura que hoje observamos, bem como as gravuras que o

ornamentam; o Menir do Alto da Portela do Pau, um elemento granítico tombado em terras galegas, e que parece ser um menir, pelo seu formato e contexto em que se insere.

No âmbito do projecto de investigação arqueológica um dos monumentos megalíticos que melhores resultados forneceu sobre o processo construtivo deste tipo de monumentos foi o monumento identificado com o número 5, agora musealizado. É um dólmen de câmara simples, aberta, de planta poligonal, subcircular, cujos esteios apresentam uma altura que varia entre os 2,35m e os 2,40m. Uma das particularidades deste monumento é a ostentação de motivos gravados nos seus esteios. Os motivos são essencialmente geométricos (zigzagues e ondulados). As datações obtidas colocam este megáilito na passagem do Vº para o IVº milénio a.C.

Description



The National Park of Peneda Gerês territory was subject of human



Lagoa no Planalto

occupation since the recent Prehistory. Testimony of that are the megalithic vestiges spread all over this protected area territory, of which is a charismatic example the Megalithic Necropolis from Castro Laboreiro's upland.

This Necropolis, one of the biggest of the Iberian Peninsula, is implanted in an important geomorphologic unity, where the cultural heritage lives together and harmoniously with the natural heritage, the Castro Laboreiro's upland.

The monuments that make up this ritual territory, megalithic funerary



Campos de Cultivo

monuments, are spread over an area of approximately 50km² in the northeastern border with Galicia National Park.

This is the most northern megalithic set our country and what is the highest altitude.

This route takes the visitor by several megalithic groups of this necropolis, from the village which is nearest to the Branda do Rodeiro.

This megalithic core - Alto da Mansão do Guerreiro - is constituted by nine monuments, and the majority can be easily seen. Some mounds from this group are in the vicinity of our path and the others are apart. They are, overall in good preservation conditions and highlight because of the topographic implementations that they show, where we can find large horizons of visibility.

The megalithic monuments are unavoidable in this route. The entire path takes us to Prehistory. One more group, the Alto do Buscal mounds. These are, in a generic way, more discrete but not least important that the ones from Alto da Mansão do Guerreiro. Unfortunately, these are not as well kept. The Alto do Buscal mound 4 is partially cut by the upland's forest path, situation occurred in a time when the existence and importance of this kind of monuments was not common

knowledge.

There is another group of mounds; the mounds from Lamas do Rego. In this group we can notice six reasonably well-kept monuments in the forest path vicinity. The first and the second mound of this group, which are indicated on the right side of the path, are big monuments, of about 18 meters diameter, where the middle valley does not present great expressivity, which seems to indicate an excellent state of preservation.

Alto da Portela do Pau is the only core of this extensive necropolis that had been object of archaeological investigation between 1992 and 1994.

In this group we can observe some megalithic monuments of which it highlights: Mota Grande, the biggest and most visible mound in the upland, which is yet located in the Galician territory; the Alto da Portela do Pau 5 monument, which had already been operated upon by a team of archaeologists in the 90's, that uncovered the structure that we observe nowadays, as well as the illustrations that decorated it; the menhir from Alto da Portela do Pau, a granitic element yet tumbled in Galician territory, and looks like a menhir because of its shape and its



Cruzeiro

Ficha Técnica

Nome do Percurso/Name
Trilho do Megalitismo do Planalto de Castro Laboreiro

Localização / Location
Lugar do Rodeiro - Castro Laboreiro (Melgaço)

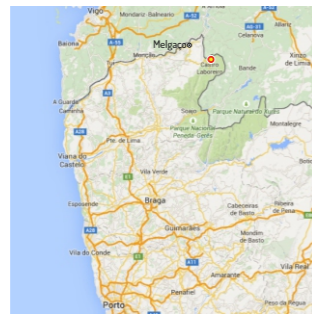
Tipo /Classification
Pequena Rota/Small Route

Âmbito do Percurso/Type
Histórico - Cultural/Historic-Cultural

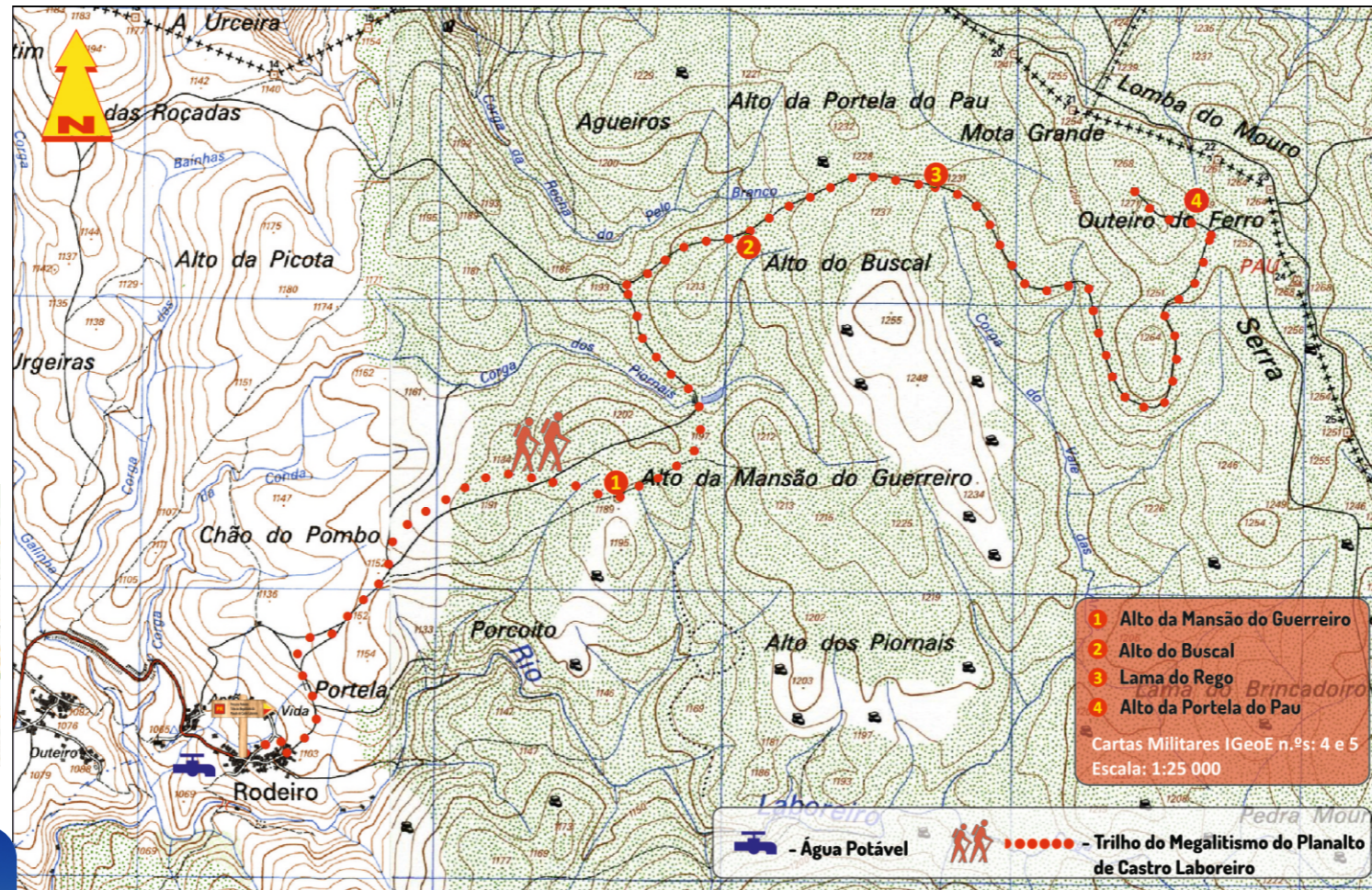
Ponto de Partida/Start Point
Lugar do Rodeiro - Castro Laboreiro

Cota Máxima Atingida/Maximum Height attained:
Outeiro do Ferro: 1271 metros

Entidade Promotora/Promoter
ADERE Peneda-Gerês



● Ponto de Início/Start Point
GPS: 42° 3'16.41"N / 8° 8'20.89"W



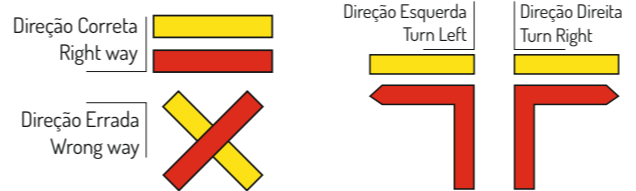
1 Alto da Mansão do Guerreiro
2 Alto do Buscal
3 Lama do Rego
4 Alto da Portela do Pau
Cartas Militares IGeoE n.ºs: 4 e 5
Escala: 1:25 000

— Água Potável — Trilho do Megalitismo do Planalto de Castro Laboreiro



Duração/ Duration	Desnível subida/ Drop ascent	Desnível Descida/ Drop descent	Distância Horizontal/ Horizontal Distance	Tipo Itinerário/ Type	Severidade Meio/ Severity Environment	Orientação/ Orientation	Dificuldade Progressão/ Difficulty Progression	Esforço Físico/ Effort Physical
4h30m	360m	361m	13,1 km	Aberto	2	2	1	1

Marcação do Percurso Pedestre/Sign-posting



video Alto Minho

CIM Alto Minho
258 800 200
Câmara Municipal
251 410 100
Posto de Turismo
251 402 440
SOS
112

Regulamento/Regulations

- * Não saia do percurso marcado e sinalizado. Preste atenção às marcações./Do not stray from the marked and sign-posted trail. Pay attention to trail markers.
- * Evite fazer ruídos e barulhos./Do not make loud noises.
- * Respeite a propriedade privada. Feche portões e cancelas./Respect private property. Close all gates behind you.
- * Não abandone o lixo, leve-o até ao respectivo local de recolha./Do not leave litter, deposit it in the respective refuse collections points.
- * Deixe a Natureza intacta. Não recolha plantas, animais ou rochas./Leave nature intact. Do not remove plants, animals or rocks.
- * Faça fogo apenas nos locais destinados para o efeito./Only light fires in locations specifically designated for this purpose.
- * Evite andar sozinho na montanha. Leve água consigo./Avoid walking alone in the mountains. Take water with you.
- * Guarde o máximo cuidado nos dias de nevoeiro e de neve./Take special care in fog and snow.