


### Descrição do Percurso

 Partimos do pequeno lugar de Túmio, precisamente onde a estrada de alcatrão é substituída pelo caminho empedrado de acesso ao centro do lugar que ainda conserva alguns aspectos interessantes da arquitectura tradicional do Alto Minho. Daqui, seguimos o caminho até desembocar numa bifurcação de caminhos em terra. Seguimos o caminho da esquerda, que nos levará ao interior da floresta do Corno de Bico, composta por uma vasta e densa mancha de carvalhos (*Quercus robur*). Durante o percurso

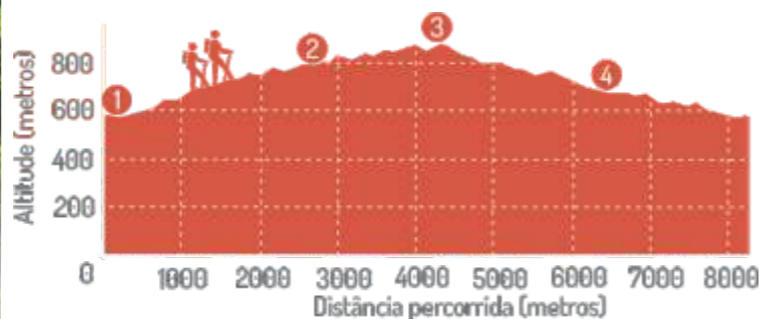


constatamos a elevada diversidade de espécies arbóreas, arbustivas e herbáceas, que, no seu conjunto, constituem o habitat essencial para inúmeras espécies do reino animal. O Corno de Bico é um espaço emblemático para o concelho de Paredes de Coura, considerado um pequeno santuário natural, espaço de rara beleza que o homem moldou de uma forma harmoniosa. Na década de 40 do Século XX, durante o período do Estado Novo, os serviços florestais desencadearam um processo de arborização e de valorização florestal de um espaço que, até então, era ermo pela excessiva actividade pastoril. Hoje, tem um papel importante ao nível da conservação da natureza, o que permitiu a sua inclusão como Sítio Classificado da Rede Europeia NATURA 2000 e na Rede de Áreas Protegidas de




Portugal. O caminho desemboca na estrada florestal, que percorreremos por poucos metros, para depois seguirmos um caminho em terra que nos conduzirá pelo Alto do Espinheiro até ao culminar deste percurso no Corno de Bico, que ostenta um marco geodésico à cota de 883 metros. Deste miradouro natural, rodeado de blocos graníticos, podemos apreciar uma majestosa paisagem que

Perfil do Percurso/Trail Profile



se abre, quer para o Vale do Rio Coura, quer para os Vales dos Rios Vez e Lima. Depois de uma merecida paragem, continuamos por entre a floresta, até desembocarmos novamente na estrada florestal. Viramos à direita para, percorridos cerca de 2 km, virarmos à esquerda, pela Chã do Mouro. Pouco depois, estaremos no local onde teve início este percurso pela floresta da Paisagem Protegida do Corno de Bico.

### Description

 We start from the small village of Túmio, precisely where the road is substituted by a stone pavement that leads to



the centre of the village. We continue until we find two different soil paths, choosing the one on our left, which take us into the interior of the Corno de Bico forest, made by a wide and dense spot of oaks (*Quercus robur*), on this trail we can see



the wide range of arboreal, bushes and herbaceous species that, altogether, make the essential habitat for different animal species. Corno de Bico is an emblematic space for the Paredes de Coura Council, and it has great relevance within the whole region, being considered a nature sanctuary, of a rare beauty harmoniously moulded by men.

In the 40s, in the Estado Novo" period, the forest services started a process of arborisation and forest valorisation of a hidden place by the exceeding pastoral activity. Nowadays it has an important role in the nature preservation, which allowed its inclusion as a classified place of the European Network Natura 2000 and in the Portuguese Network of Protected Areas.

The path ends in the forest that we shall walk for a few meters, so that afterwards we can follow a soil path that will lead us through the Alto do Espinheiro" until the end of the trail in Corno do Bico, with its magnificent Geodesic Mark at 883 meters of altitude. From this natural belvedere, surrounded by granite blocks, we can enjoy de magnificent landscape to the Coura River valley or the Vez and Lima river valleys. After a small stop, we continue by the forest until we reach the forest road again. We turn right and, after walking around 2 kms, we turn left through the Chã do Mouro, After while we will be of the starting poin of this trail.





## Ficha Técnica

**Nome do Percurso/Name**  
Trilho do Corno de Bico

**Localização / Location**  
Bico (APP Corno de Bico) - Paredes de Coura

**Tipo /Classification**  
Pequena Rota/Small Route

**Âmbito do Percurso/Type**  
Paisagístico-Cultural/Landscape-Cultural

**Ponto de Partida/Start Point**  
Nicho junto à estrada

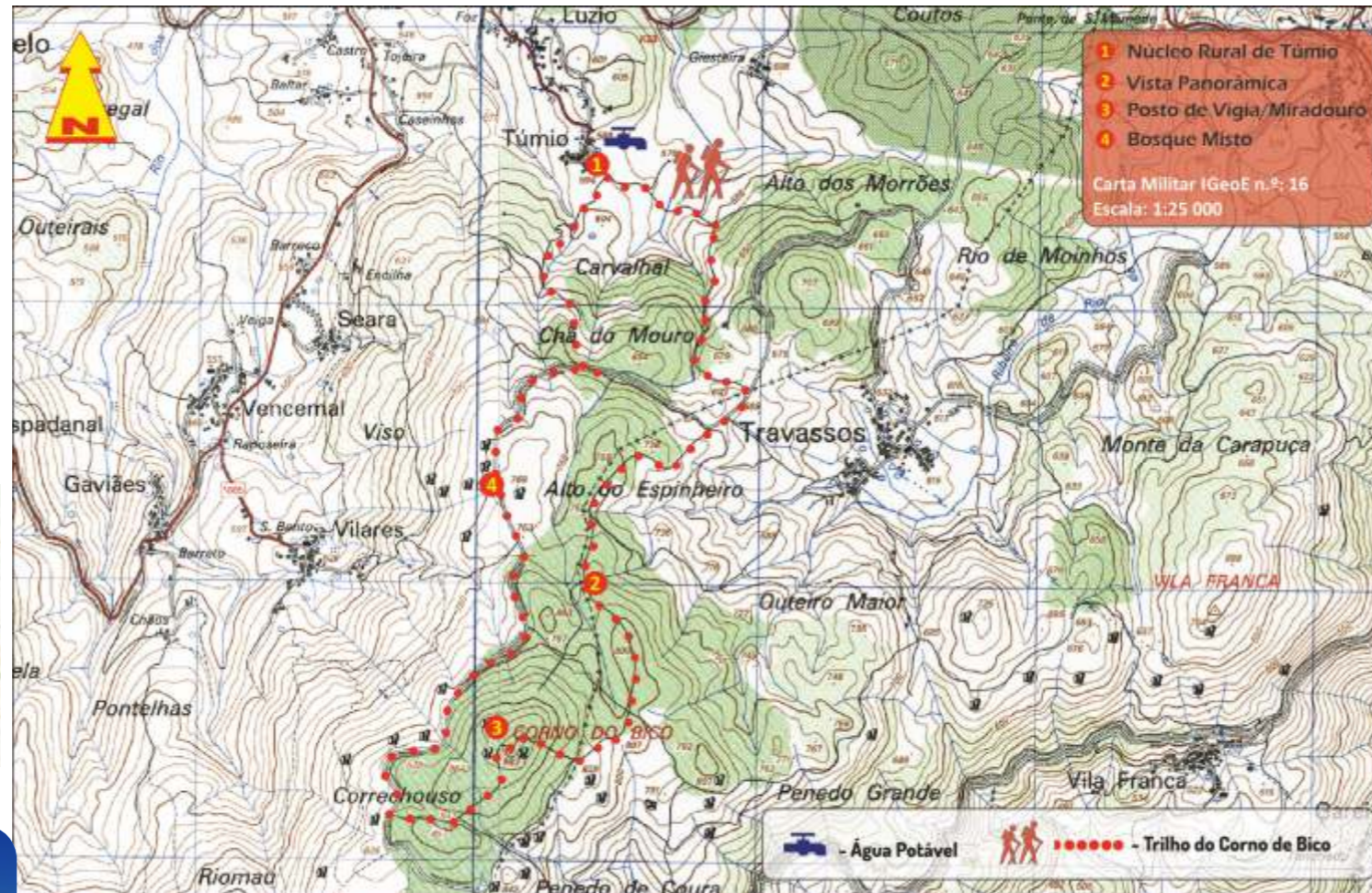
**Cota Máxima Atingida/Maximum Height attained:**  
Corno de Bico: 883 metros

**Entidade Promotora/Promoter**  
Município de Paredes de Coura



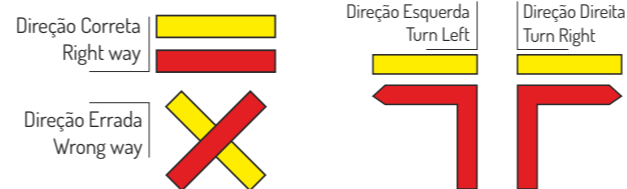
● Ponto de Início/Start Point  
GPS: 41°53'15.82"N/8°30'53.01"W

**ALTO MINHO**  
A MENOS DE 60 MINUTOS... TUDO!  
LESS THAN 60 MINUTES AWAY FROM... EVERYTHING!



Duração/ Duration	Desnível subida/ Drop ascent	Desnível Descida/ Drop descent	Distância Horizontal/ Horizontal Distance	Tipo Itinerário/ Type	Severidade Meio/ Severity Environment	Orientação/ Orientation	Dificuldade Progressão/ Difficulty Progression	Esforço Físico/ Effort Physical
3h30m	360m	361m	8,25 km	Circular	2	2	2	2

### Marcação do Percurso Pedestre/Sign-posting



guia Alto Minho



CIM Alto Minho  
258 800 200  
Câmara Municipal  
251 780 100  
Posto de Turismo  
251 783 592  
SOS  
112



### Regulamento/ Regulations

- \* Não saia do percurso marcado e sinalizado. Preste atenção às marcações./Do not stray from the marked and sign-posted trail. Pay attention to trail markers.
- \* Evite fazer ruídos e barulhos./Do not make loud noises.
- \* Respeite a propriedade privada. Feche portões e cancelas./Respect private property. Close all gates behind you.
- \* Não abandone o lixo, leve-o até ao respectivo local de recolha./Do not leave litter, deposit it in the respective refuse collections points.
- \* Deixe a Natureza intacta. Não recolha plantas, animais ou rochas./Leave nature intact. Do not remove plants, animals or rocks.
- \* Faça fogo apenas nos locais destinados para o efeito./Only light fires in locations specifically designated for this purpose.
- \* Evite andar sozinho na montanha. Leve água consigo./Avoid walking alone in the mountains. Take water with you.
- \* Guarde o máximo cuidado nos dias de nevoeiro e de neve./Take special care in fog and snow.